




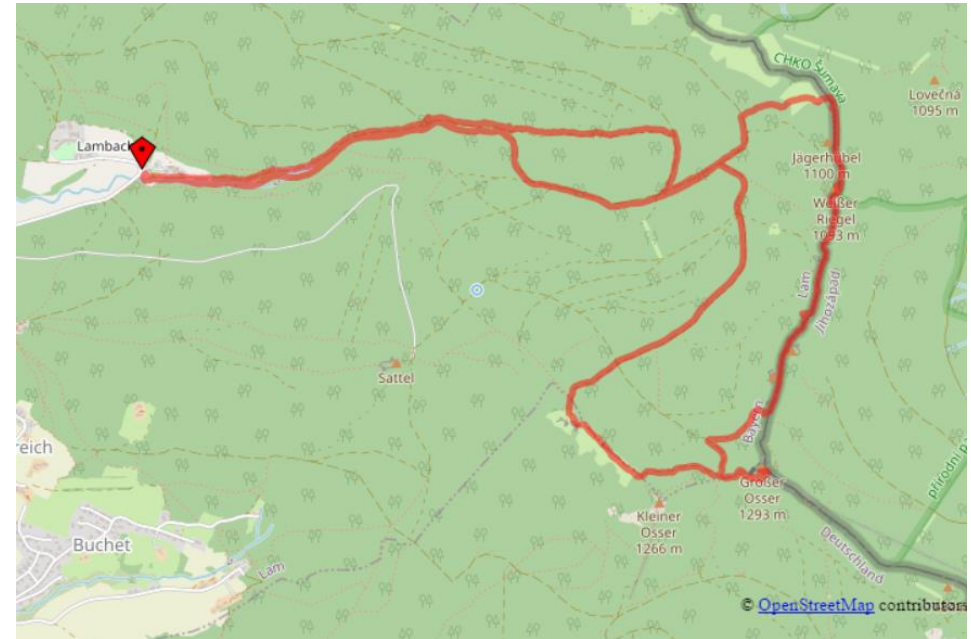
# Großer Osser (1293m)

Skitour von Lambach über den Jägerhübel und Weissen Riegel, entlang des Grenzsteigs zum großen Osser. Abfahrt erfolgt über den Winterwanderweg auf der Forststraße. Schöne, abwechslungsreiche Tour mit herrlichem Rundumblick bis weit ins Tschechische.

Start / Ziel: Lambach, Wanderparkplatz  
Länge: 12,5 km  
Höhenmeter: 650 m  
Gehzeit: 3,5 Std

Start am Wanderparkplatz in Lambach – der Markierung La3  bergauf folgen – an der schwarzen Madonna gerade aus – weiter bis zu einer kleinen Hütte – der Forststraße gerade aus folgen – an dem T-Stück rechts bis man auf den

Transbayerwald MTB  trifft – links wieder bergauf, bis der Weg fast eben wird – rechts in einen kleinen Pfad durch den Wald bergauf bis zum Grenzsteig – rechts den Grenzsteig entlang bis kurz vor dem Anstieg zum gr. Osser – rechts in einen kleinen unscheinbaren, aber bald breiter werdenden Weg einbiegen – an der Forststraße links bergauf zur Kühnischen Kapelle und dann weiter bergauf - an der Bergwachthütte die Ski deponieren und zu Fuß steil bergauf zum gr. Osser – für den Rückweg wieder zurück zur Kapelle – dann gerade aus zur Osserwiese auf dem La3  - weiter bergab wieder in den Wald bis zur Kreuzung mit dem „Winterwanderweg Osser“ – diesen folgen und so zurück zum Ausgangspunkt.



Autor: ©Elke Böhm; Stand 02.2021 – Änderungen vorbehalten

