





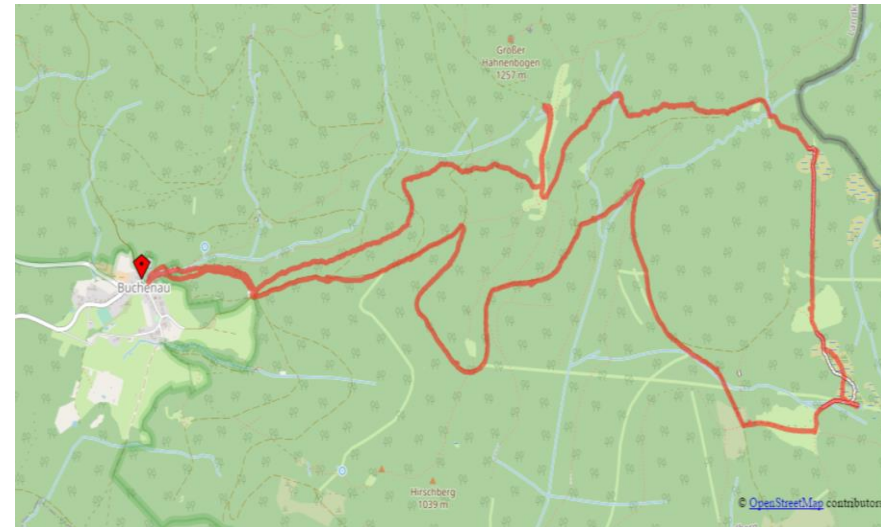
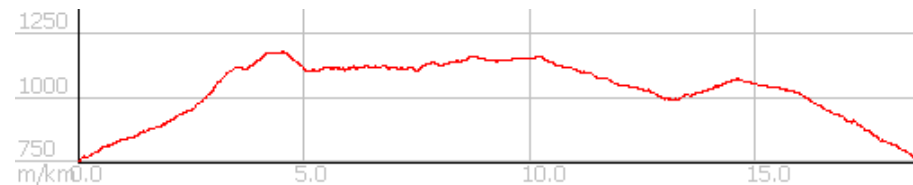


# Gr. Schachten Runde

Skitour von Buchenau zum Lindbergschachten, über die untere Gruft zum Zwieselter Filz und weiter über den Kohlschachten zum Hochschachten. Schöne Sicht auf den Rachel und manchmal bis in die Alpen. Rückweg über offene, sonnige Forststraßen.

Start / Ziel: Buchenau  
Länge: 19 km  
Höhenmeter: 600 m  
Gehzeit: ca. 6 Std

Vom Wanderparkplatz in Buchenau der Markierung Pestwurz  folgen – an den Häusern rechts vorbei – weiter bergauf zu einer Kreuzung – den linken Waldweg bergauf folgen – drei mal eine Forststraße kreuzen bis zum Lindbergschachten – am Schachten links den Goldsteig  folgen bis zum Schachtenhaus – wieder zurück und den Goldsteig  die andere Richtung folgen – am Hang entlang (durch die untere Gruft) bis zur Forststraße und Hirschbach Schwelle – weiter am  bergauf zum Kohlschachten und Hochschachten – jetzt bergab zum Fahrradparkplatz – rechts die Forststraße bergab – an einem Unterstand wieder auffellen und ca. 1km leicht bergauf – wieder bergab und dann links auf den Trans Bayerwald  - an einer Wiese angekommen, wieder der Markierung Pestwurz  folgen und bergab zum Ausgangspunkt nach Buchenau.



Autor: ©Elke Böhm; Stand 02.2021 – Änderungen vorbehalten