


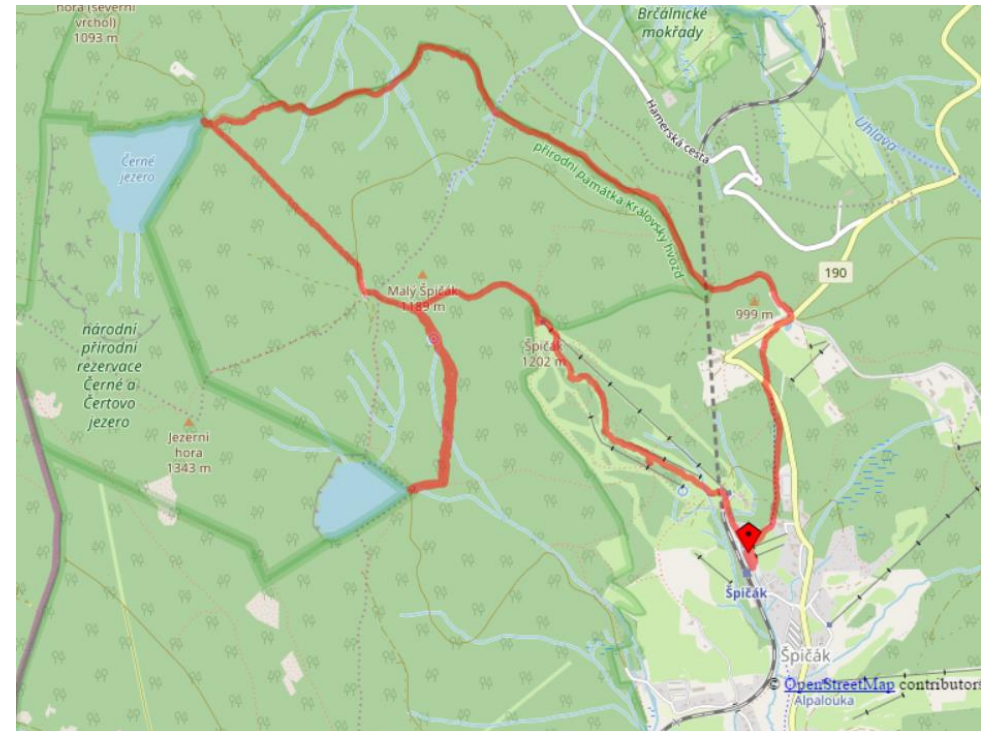
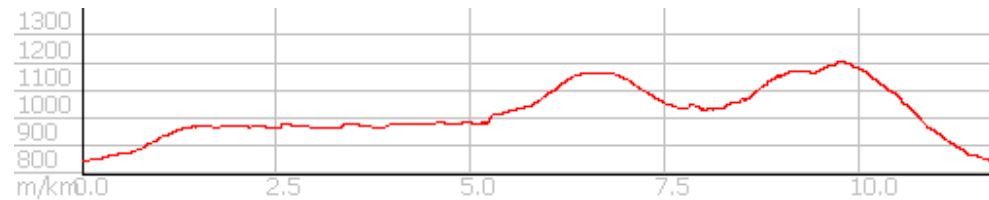


Spicak (1202m), CZ

Rundwanderung beim Skigebiet Spicak (Tschechien) zum Schwarzen See und Teufelsee. Zwischen den Seen befindet sich die Elbe – Donau Wasserscheide.

Start / Ziel: Spicak, Skigebiet (Tschechien)
Länge: 11,7 km
Höhenmeter: 650 m
Gehzeit: 4,5 Std

Start am Parkplatz beim Skigebiet Spicak – erst die Straße und dann durch den Wald, der Markierung  folgen – die Straße queren und beim Spicaksattel links der Markierung  entlang – den geteerten Rad- Wanderweg bis zum Schwarzen See folgen – links steil bergauf der  folgend zum Sendeturm Razvodi – kurz danach, rechts bergab zum Teufelsee – auf dem gleichen Wege wieder zurück und dann zum Spicak und der Skilift Bergstation mit seinem Aussichtsturm – über die Piste bergab zur Talstation und zurück zum Ausgangspunkt.



Autor: ©Elke Böhm; Stand 11.2018 – Änderungen vorbehalten