





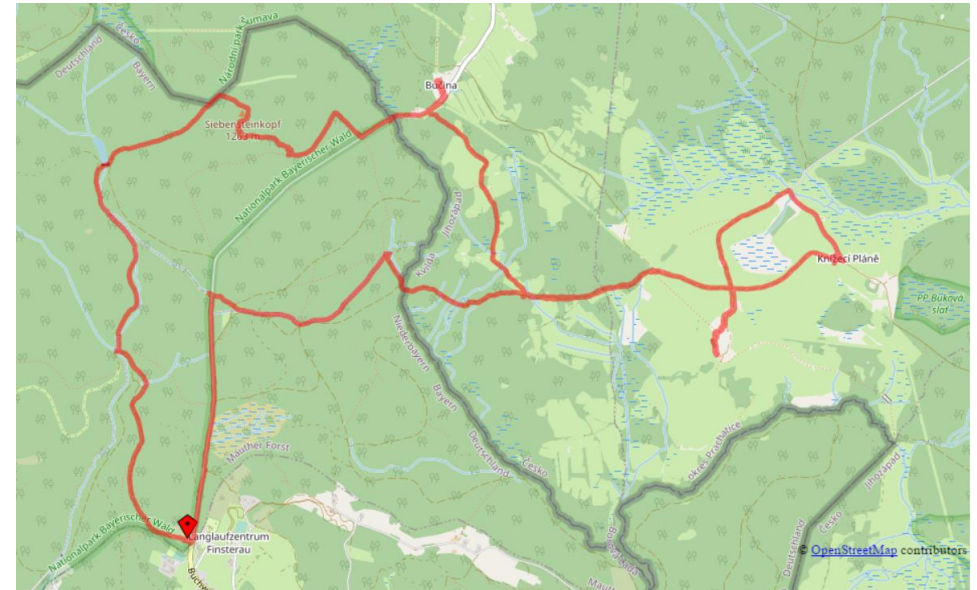
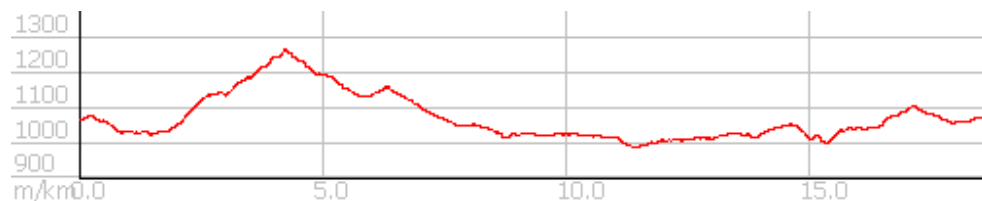


Siebenstein - Fürstenhut

Rundwanderung von Finsterau über die Reschbachklause nach Bucina mit einer ehemaligen Grenzanlage. Über Waldweiden und Hochebene erreichen wir einen alten Friedhof und das Gasthaus Fürstenhut.

Start / Ziel: Finsterau / Wistlberg
Länge: 19 km
Höhenmeter: 400 m
Gehzeit: 5 Std

Start beim Wanderparkplatz Wistlberg in Finsterau – der Markierung Birkhuhn  auf einer Forststraße bis zur alten Klause folgen – nun auf dem Hauptweg  entlang des Reschbachs bis zur Reschbachklause – weiter bis zur Grenze und dann rechts bergauf zum Siebensteinkopf – steinig und wurzelig bergab bis zur Grenze und dann nach Bucina – einen kurzen Abstecher zur ehemaligen Grenzanlage und Hotel – rechts der Markierung Baumarder  über Wiesen und Weideflächen bis zum ehemaligen Steinbruch – nun links der Markierung Schmetterling  in den Wald folgen – wieder über Wiesen und rechts einen Abstecher zum alten Friedhof machen – zurück zur Kreuzung und gerade aus auf einem Feldweg bis zur kleinen Straße – rechts zum Gasthaus Fürstenhut – weiter dem  folgen zurück zum Steinbruch und bis zur Teufelsbachklause – nun dem Baumarder  entlang bis zur Straße – links die Straße zurück zum Ausgangspunkt.



Autor: ©Elke Böhm; Stand 10.2021 – Änderungen vorbehalten